

EVIDENCIA DE REUNIÓN


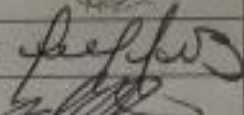

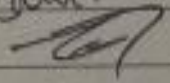
DEPENDENCIA Y/O ALCALDÍA RESPONSABLE DE LA REUNIÓN: ALCALDIA LOCAL DE SAN CRISTOBAL – IVC

FECHA: 6 - OCT - de 2023 Virtual: Presencial: XX (En caso de ser presencial):

OBJETO DE LA REUNIÓN: IVC CERROS ORIENTALES

HORA DE INICIO: 8:00 AM HORA DE FINALIZACIÓN: 1:00 PM

ASISTENTES:

NOMBRE	CARGO				TIPO DE VINCULACIÓN			ENTIDAD o DEPENDENCIA	CORREO ELECTRONICO	TELEFONO	FIRMA	
	ASESOR	DIRECTIVO	PROFESIONAL	TÉCNICO/ TECNÓLOGO	AUXILIAR	CARRERA	PROVISIONAL					LIBRE NOMBRE
OMAR ALBERTO IBÁÑEZ JIMENEZ			X					X	IVC - ALSC	omar.ibanez@gobiernobogota.gov.co	3115052610	
Yenny P. Jiménez B			X					X	SDG-SGL	yenny.jimenez	3213154758	
Alexander Alarcón			X					X	SDO-COL	Alexander.alarcon	3104764203	
Orlando Martínez			X					X	ALCL-IVC	Orlando.martinez	321622024	
											</	

Nota: Agregue o elimine las filas que sean necesarias para registrar los asistentes y los compromisos de la reunión.

Código: GDI-GPD-F029

Versión: 04

Vigencia: 16 de septiembre de 2021

Caso Hola No. 189508

1 de 9

DESARROLLO Y CONCLUSIONES DE LA REUNIÓN:

Con el fin de dar cumplimiento a la orden judicial, mediante Sentencia del 29 de septiembre de 2006, por el Tribunal Administrativo de Cundinamarca, Sección Segunda, Subsección “B”, modificada por la de Estado, Sala Plena de lo Contencioso Administrativo, Consejera Ponente, Doctora María Claudia Rojas Lasso, que amparan los derechos colectivos al goce de un Ambiente Sano, Equilibrio ecológico, conservación de especies animales y vegetales, preservación y restauración del medio Ambiente, se realizó operativo de Inspección, vigilancia y control en la Zona de Reserva y Franja de Adecuación. Se realiza por parte de la Alcaldía Local de San Cristóbal con acompañamiento de la Secretaria Distrital de Gobierno.

Fecha:	6 de octubre de 2023	Lugar:	Polígonos
Hora de Inicio:	8:00 A.M.	Hora de Terminación	1:00 P.M.

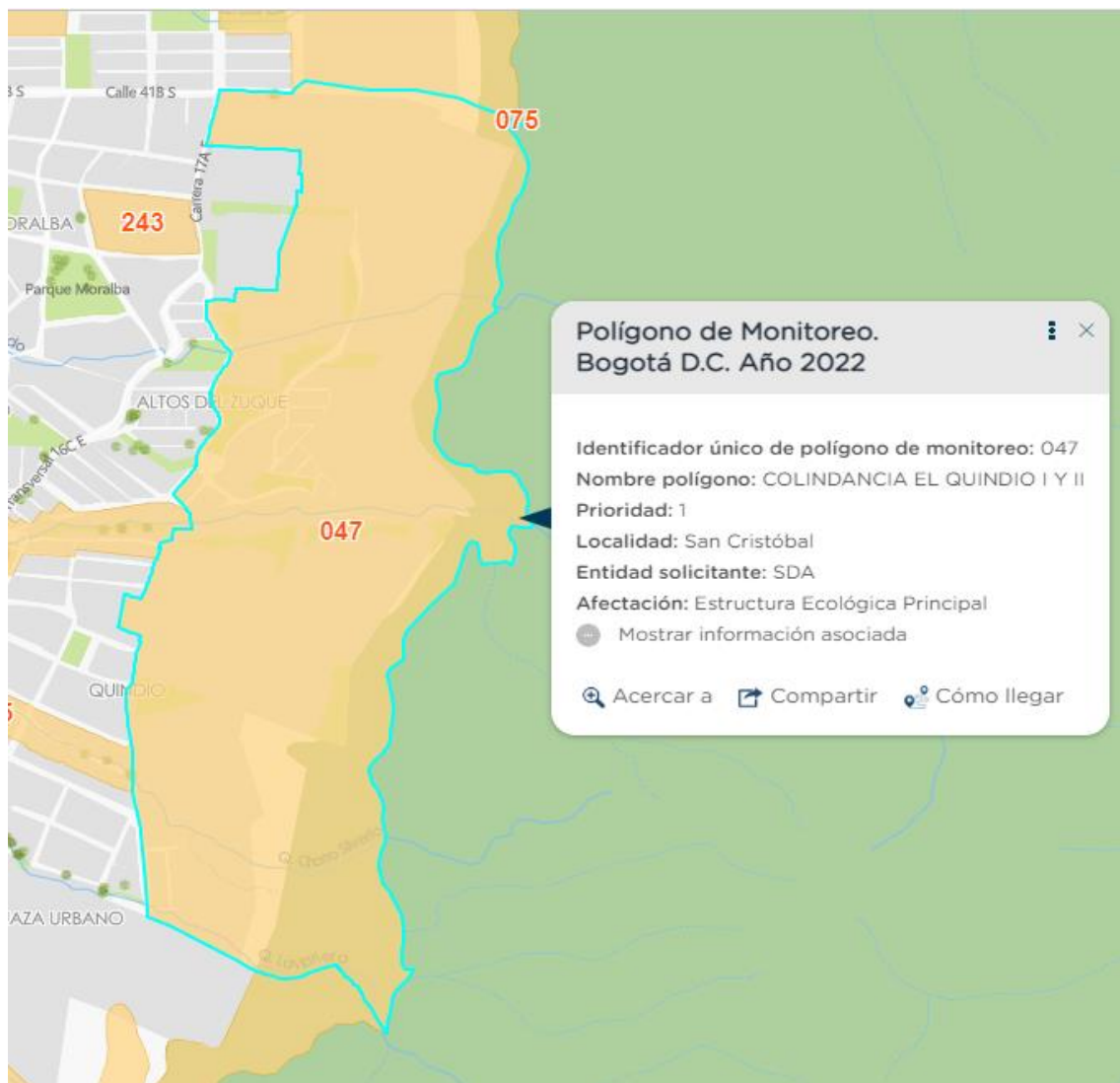
Polígono 46 Aguas Claras			
Área	Ocupaciones consolidadas	Ocupaciones Provisionales	Total
5.27 Hts	3	4	7

Ubicación geográfica



Polígono 47 Colindancia el Quindío I y II			
Área	Ocupaciones consolidadas	Ocupaciones Provisionales	Total
51.61 Hts	10	2	12

Ubicación geográfica



Polígono 48 La Cecilia			
Área	Ocupaciones consolidadas	Ocupaciones Provisionales	Total
5.8 Hts	1	7	8

Ubicación geográfica



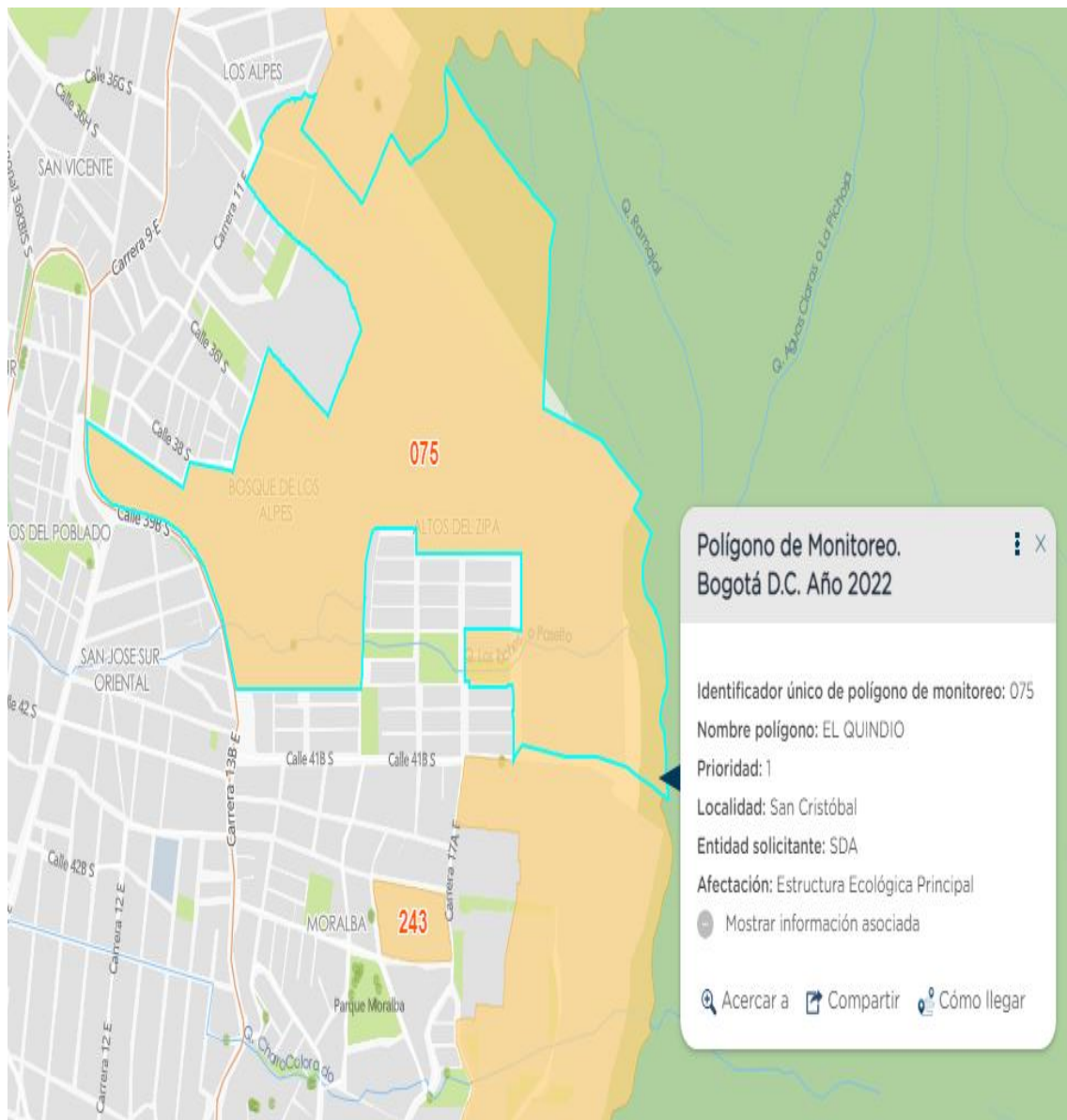
Polígono 49 Laureles Sur Oriental			
Área	Ocupaciones consolidadas	Ocupaciones Provisionales	Total
6.42 Hts	8	14	22

Ubicación geográfica



Polígono 75 El Quindío			
Área	Ocupaciones consolidadas	Ocupaciones Provisionales	Total
46.26 Hts	26	3	29

Ubicación geográfica




Para el operativo de Inspección Vigilancia y Control urbanístico, lo mismo que Ambiental, nos dirigimos a los Polígonos relacionados, con el fin de establecer la existencia de nuevas ocupaciones ilegales.

Se efectuó recorrido de acuerdo con la programación acordada y los lineamientos previamente dados, teniendo en cuenta que se estarán proyectando visitas periódicas a este sector, con el fin de establecer la existencia de ocupaciones ilegales, tala de árboles o afectación a ecosistema donde se evidencio lo siguiente:

No se observo en el recorrido en los polígonos visitados, ocupaciones en proceso, nuevas o cambio de estado en las existentes.







Elaboro

Omar Alberto Ibañez Jimenez
Abogado contratista Alcaldía Local de San Cristobal
CPS 167 DE 2023